


PREMIÈRE JOURNÉE

Les mardi 9 janvier 2018 de 9 heures 00 à 12 heures

Observations de M^(e)

ouverture de l'enquête publique

Julien Savie
commissaire enquêteur




Monsieur Anchaen - 41 avenue Marcel Lantard
12500 Espalion

Je suis propriétaire des parcelles 002 33 qui se situent de part et d'autre du chemin rural de la paroisse. Je vous propose d'accorder l'usage de ce chemin le long de la limite de la parcelle sur la parcelle cadastrée AP/33. Cependant je désire connaître les modalités précises de cette échange.


Je me permets de rappeler que Monsieur de Manes m'a précisé que cette opération ne me ~~me~~ généra aucun frais de ma part

le 9/1/2018




Mel M Prouvo Jean Claude
28 chemin de Calmont Bourguies

Mme Lacaze Gabrielle
38 rue d'Otave Portol
12500 Espalion



Je pense que mettre le nouveau chemin si près du lot n'est pas raisonnable.

Robert MOUZY Bourguies (Cérament d'Olt
- inquiétude Revéé quant à la conservation
des chemins de randonnée



J'ai pas connaissance des chemins concernés par l'enquête publique, je n'ai pas compétence Co, en conséquence que cela aurait sur mes propriétés, je souhaite pouvoir le consulter le soir même.
Mme Danièle Schmitt Aloux